
























































































Unser Wohnungsbestand

Wirtschafts- einheit	Straße	Wohnungs- bindung*)	Anzahl Wohnungen	Anzahl Zimmer					
				1	2	3	4	5	6+
<b>Bezirksamt Hamburg-Altona</b>									
<b>Blankenese</b>									
51	Am Klingenberg 38 a, b	 dhū <sup>1</sup> Baugenossenschaft	12	1	4	7			
511	Bargfredestraße 4a-g, 6a-m	 dhū <sup>1</sup> Baugenossenschaft	43	2	10	13	17	1	
512	Bargfredestraße 14	 dhū <sup>1</sup> Baugenossenschaft	18	1	14	1	1		
521	Bargfredestraße 8, 8 a-f, 10, 10 a-f, 12, 12 a-f	 dhū <sup>1</sup> Baugenossenschaft	21			1	5	8	7
<b>Othmarschen</b>									
105	Johann-Mohr-Weg 24 a-d	 dhū <sup>1</sup> Baugenossenschaft	44		2	24	18		
<b>22949 Ammersbek</b>									
61	Kolberger Straße 2 a-c	 dhū <sup>1</sup> Baugenossenschaft	35	5		5	25		
<b>Bezirksamt Bergedorf</b>									
<b>Lohbrügge</b>									
57	Korachstraße 32 - 48 Fanny-David-Weg 2 - 6	 dhū <sup>1</sup> Baugenossenschaft	72		54	15	3		
<b>Allermöhe</b>									
75	Del-Banco-Kehre 2 -14	 dhū <sup>1</sup> Baugenossenschaft	71		19	22	30		
90	Fanny-Lewald-Ring 131 - 139 Lilo-Glöden-Kehre 1, 3, 3a	 dhū <sup>1</sup> Baugenossenschaft	53		17	30	6		
<b>Bezirksamt Hamburg-Eimsbüttel</b>									
<b>Eimsbüttel</b>									
4	Bismarckstraße 57-61	 dhū <sup>1</sup> Baugenossenschaft	32			14	13	5	
<b>Lokstedt</b>									
67	Von-Eicken-Straße 12,14,15	 dhū <sup>1</sup> Baugenossenschaft	35		5	28	2		
112	Lohkoppelweg 44 a-d, 46 a-d	 dhū <sup>1</sup> Baugenossenschaft	76		16	20	40		
<b>Schnelsen</b>									
87	Jungborn 18-42	 dhū <sup>1</sup> Baugenossenschaft	100		16	65	19		
<b>Niendorf</b>									
77	Schippelsweg 38 a-c	 dhū <sup>1</sup> Baugenossenschaft	21		3	18			
78	Schippelsweg 32, 34, 36,40 jeweils a + b	 dhū <sup>1</sup> Baugenossenschaft	44		14	30			
79	Ohmoor 1 a-f	 dhū <sup>1</sup> Baugenossenschaft	26		7	19			

Wirtschafts- einheit	Straße	Wohnungs- bindung*)	Anzahl Wohnungen	Anzahl Zimmer					
				1	2	3	4	5	6+
<b>Bezirksamt Hamburg-Nord</b>									
<b>Winterhude</b>									
1	Goldbekufer 1 Goldbekplatz 6 Semperstr. 1, 3	 dhū <sup>3</sup> Baugenossenschaft	48	3	6	8	23	8	
2	Semperstr. 5 - 11 Forsmannstr. 29	 dhū <sup>3</sup> Baugenossenschaft	60		8	24	24	4	
7	Goldbekufer 2 - 5	 dhū <sup>3</sup> Baugenossenschaft	45		2	23	19	1	
8	Goldbekufer 6 Forsmannstr. 31, 33	 dhū <sup>3</sup> Baugenossenschaft	36	2	5	10	15	4	
12	Himmelstr. 22 Timmermannstr. 3, 5	 dhū <sup>3</sup> Baugenossenschaft	34		1	14	16	3	
13	Buchsbaumweg 2, 4 Efeuweg 7, 9 Vogelbeerenweg 1, 3	 dhū <sup>3</sup> Baugenossenschaft	64	3	5	34	19	3	
14	Vogelbeerenweg 13, 15 Braamkamp 18, 20 Buchsbaumweg 18, 20	 dhū <sup>3</sup> Baugenossenschaft	49	1		22	24	2	
21	Ohlsdorfer Str. 36-40, 42 a, b	 dhū <sup>3</sup> Baugenossenschaft	39		27	11		1	
211	Ohlsdorfer Str. 34 a, b	 dhū <sup>3</sup> Baugenossenschaft	12			12			
212	Ohlsdorfer Str. 32, 34	 dhū <sup>3</sup> Baugenossenschaft	2			1		1	
25	Buchsbaumweg 6, 8	 dhū <sup>3</sup> Baugenossenschaft	17		17				
261	Vogelbeerenweg 5	 60+	22		22				
271	Vogelbeerenweg 11	 60+	21		21				
325	Buchsbaumweg 10	 dhū <sup>3</sup> Baugenossenschaft	9		9				
28	Buchsbaumweg 12-16	 dhū <sup>3</sup> Baugenossenschaft	26		26				
81	Veerstücken 2 - 8	 dhū <sup>3</sup> Baugenossenschaft	22	5	13		3	1	
89	Jarrestraße 34-38 a, b Jarrestraße 40	 dhū <sup>3</sup> Baugenossenschaft	55	1	27	18	9		
91	Jarrestraße 28-32, a, b	 dhū <sup>3</sup> Baugenossenschaft	43		3	34	6		
108	Hainbuchenweg 3, 5	 dhū <sup>3</sup> Baugenossenschaft	17			17			
109	Hainbuchenweg 5 a, b	 dhū <sup>3</sup> Baugenossenschaft	12				10	2	
110	Alter Güterbahnhof 13 c, d	 dhū <sup>3</sup> Baugenossenschaft	16			10	6		
111	Alter Güterbahnhof 12 c	 60+  dhū <sup>3</sup> Baugenossenschaft	19		10	4		4	1
114	Elebeken 12	 dhū <sup>3</sup> Baugenossenschaft	16			2	14		
<b>Eppendorf</b>									
5	Im Winkel 6 - 12	 dhū <sup>3</sup> Baugenossenschaft	32		2	11	15	4	
62	Salomon-Heine-Weg 26, 28	 dhū <sup>3</sup> Baugenossenschaft	17	1	7	7	2		
<b>Ohlsdorf</b>									
54	Fuhlsbütteler Damm 84-88	 dhū <sup>3</sup> Baugenossenschaft	21		15	6			
55	Birnweg 5 -11	 dhū <sup>3</sup> Baugenossenschaft	28		16	12			
116	Wolkausweg 17 a+b	 60+  dhū <sup>3</sup> Baugenossenschaft	18		11	7			
<b>Langenhorn</b>									
82	Kiwittsmoor 32	 dhū <sup>3</sup> Baugenossenschaft	32		16	8	8		

Wirtschafts- einheit	Straße	Wohnungs- bindung*)	Anzahl Wohnungen	Anzahl Zimmer					
				1	2	3	4	5	6+
<b>Barmbek - Nord</b>									
16	Emil-Janßen-Straße 21	 dhü Baugesellschaft	15		13	2			
316	Oldachstraße 18	 dhü Baugesellschaft	12	3	6	3			
17	Emil-Janßen-Straße 17,19	 dhü Baugesellschaft	21		8	8	5		
18	Emil-Janßen-Straße 13,15	 dhü Baugesellschaft	21	1	6	9	5		
19	Emil-Janßen-Straße 9,11	 dhü Baugesellschaft	27		24	3			
20	Emil-Janßen-Straße 5,7	 dhü Baugesellschaft	27		10	16	1		
32	Herm.-Kauffmann-Straße 4 a, b, 8 a, b	 dhü Baugesellschaft	54	4	31	17	2		
38	Herm.-Kauffmann-Straße 25-31	 dhü Baugesellschaft	32	4		28			
39	Herm.-Kauffmann-Straße 23 Genslerstraße 25 a-e	 dhü Baugesellschaft	64		48	9	7		
40	Oldachstraße 1-9	 dhü Baugesellschaft	40		15	21	4		
<b>Barmbek - Süd</b>									
53	Bürgerstraße 31-37	 dhü Baugesellschaft	36		24	12			
76	Schumannstraße 4	 dhü Baugesellschaft	7	1		6			
103	Bachstraße 100, 102 Martensweg 1	 dhü Baugesellschaft	19		15	3	1		
<b>Dulsberg</b>									
48	Schwetzer Gasse 1-7 Alter Teichweg 187-193	 dhü Baugesellschaft	74	1	18	33	22		
58	Alter Teichweg 171, 173	 dhü Baugesellschaft	54	18		36			
59	Kulmer Gasse 6-10	 dhü Baugesellschaft	19		1	18			

Wirtschafts- einheit	Straße	Wohnungs- bindung*)	Anzahl Wohnungen	Anzahl Zimmer					
				1	2	3	4	5	6+
<b>Bezirksamt Hamburg-Mitte</b>									
<b>Hamm</b>									
3	Quellenweg 5-9	dhu <sup>7</sup> Baugenossenschaft	39		19	14	6		
6	Wurmsweg 1-9 Chateaufstraße 6	dhu <sup>7</sup> Baugenossenschaft	90	29	55	5	1		
9	Curtiusweg 2,4 Am Elisabethgehölz 9, 11 Mettlerkampsweg 11	dhu <sup>7</sup> Baugenossenschaft	74	8	43	23			
10	Curtiusweg 6-10	dhu <sup>7</sup> Baugenossenschaft	39	7	22	10			
11	Mettlerkampsweg 13-19	dhu <sup>7</sup> Baugenossenschaft	50	5	23	19	3		
33	Sievekingsallee 39, 41 Launitzweg 1	dhu <sup>7</sup> Baugenossenschaft	28		8	20			
34	Launitzweg 2 Sievekingsallee 43-49 Schulenkampsweg 1, 3	dhu <sup>7</sup> Baugenossenschaft	59	10	31	15	3		
36	Sievekingsallee 17 a-d, 19 a-c	dhu <sup>7</sup> Baugenossenschaft	43	3	7	27	6		
41	Horner Weg 42, 42 a-e, 44	dhu <sup>7</sup> Baugenossenschaft	56	1	27	21	7		
42	Horner Weg 36, 38, 38 a-d	dhu <sup>7</sup> Baugenossenschaft	50	8	18	24			
43	Am Hünenstein 3-7	dhu <sup>7</sup> Baugenossenschaft	28	2	4	18	4		
44	Sievekingsallee 19 d, e	dhu <sup>7</sup> Baugenossenschaft	13	3	1	9			
45	Hirtenstraße 21 a-c	dhu <sup>7</sup> Baugenossenschaft	24		12	12			
<b>Borgfelde</b>									
101	Von-Graffen-Straße 10-14 Beim Gesundbrunnen 9-15	dhu <sup>7</sup> Baugenossenschaft	112	50	53	7	1		1
<b>Horn</b>									
46	Letzter Heller 28 - 36		56		16	32	8		
<b>Billstedt</b>									
56	Schleemer Weg 28 a - f	dhu <sup>7</sup> Baugenossenschaft	32		10	22			
<b>Mümmelmannsberg</b>									
47	Rahewinkel 11 - 37	 ohne § 5	132	12	29	58	33		
60	Steinbeker Hauptstr. 181 - 187 Wilhelm-Lehmbruck-Str. 1-17, 2-8 Gustav-Klimt-Weg 1 - 4 Godenwind 50-56	dhu <sup>7</sup> Baugenossenschaft	216	20	48	96	52		
64	Steinbeker Hauptstr. 189 - 195	dhu <sup>7</sup> Baugenossenschaft	24			19	5		
74	Lietbargredder 9-23	 dhu <sup>7</sup> Baugenossenschaft	68		8	33	27		

Wirtschafts- einheit	Straße	Wohnungs- bindung*)	Anzahl Wohnungen	Anzahl Zimmer					
				1	2	3	4	5	6+
<b>Bezirksamt Wandsbek</b>									
<b>Steilshoop</b>									
49	Erich-Ziegel-Ring 60-66	 ohne § 5	32		16	8	8		
<b>Poppenbüttel</b>									
691	Vörstekoppel 53		6			6			
692	Vörstekoppel 55, 55 a-k		12			3	7	2	
701	Vörstekoppel 51	 60+	18	3	15				
<b>Bramfeld</b>									
37	Bramfelder Chaussee 55-61		48	6	6	18	18		
371	Bauernrosenweg 25 Haus 1 - 3		18			15	3		
72	Berner Chaussee 154, 154 a-g, 156, 158, 160		100		20	52	28		
86	Lohkoppel 1 - 13 und 17 - 35		129		58	56	15		
721	Berner Chaussee 160 a - c		38		22	12	4		
<b>Farmsen-Berne</b>									
95	Heuortsländ 2-6, 27-33		41		6	32	3		
95	Heuortsländ 3-5, 8-18, 35-41		67		16	34	17		
113	Heuorts Land 20-59		113		43	36	30	4	
<b>Rahlstedt</b>									
96	Kühlungsbörner Str. 40 - 52		56		12	36	4	4	
98	Kühlungsbörner Str. 13, 15, 17		36		12	24			
<b>Wandsbek</b>									
83	Stephanstraße 14-18, 18 a-d		42		6	24	12		
<b>Jenfeld</b>									
94	Jenfelder Straße 152 - 162, Neubertbogen 14 - 20		115		37	68	10		
97	Neubertbogen 10, 10 a, 12		8			4	3		1
<b>Volksdorf</b>									
84	Tunnkoppelstieg 19-23 Tunnkoppelring 62		36	1	3	24	8		
<b>Eilbek</b>									
35	Rückerstraße 25, 27 Tiecksweg 9 a, b Seumestraße 24, 26		56			24	32		
80	Papenstraße 124, 124 a+b		32	1	21	9	1		
102	Conventstraße 7, 9, 11 Kiebitzstraße 1 a, 1 b		50			24	23	3	